

N4

Saarbrücken – Lebach – Schmelz – Dillingen

	Betriebs-tage*
Saarbrücken Universität Busterminal	3:35
Saarbrücken Universität Mensa	3:36
Saarbrücken Universität Campus	3:37
Saarbrücken Uni Botanischer Garten	3:38
Saarbrücken Landessportschule	3:39
Saarbrücken Wildpark	3:40
Saarbrücken Waldhaus	3:41
Saarbrücken Prinzenweiher/DJH	3:43
Saarbrücken An der Trift	3:44
Saarbrücken Brauerstraße/Fernbusbhf.	3:46
Saarbrücken Haus der Zukunft	3:47
Saarbrücken Johanneskirche	3:48
Saarbrücken Rabbiner-Rülf-Platz	3:49
Saarbrücken Rathaus an	3:50
Saarbrücken Rathaus ab	4:00
Saarbrücken Trierer Straße	4:03
Saarbrücken Ludwigsberg	4:04
Saarbrücken Cottbuser Platz	4:06
Saarbrücken Pariser Platz/St. Paulus	4:07
Saarbrücken Rastpfuhl	4:08
Saarbrücken Siedlerheim	4:09
Saarbrücken Heinrichshaus	4:12
Riegelsberg Süd	4:14
Anschluss N13 ins Köllertal	4:15
Riegelsberg Wolfskaulstraße	4:15
Riegelsberg Rathaus	4:17
Riegelsberg Post	4:18
Riegelsberg Riegelsberghalle	4:19
Riegelsberg Russenweg	4:20
Riegelsberg Ellerstraße	4:21
Riegelsberg Stumpfen	4:22
Riegelsberg Heesbach	4:23
Heusweiler Dilsburg Ortsmitte	4:25
Heusweiler Dilsburg Brücke	4:26
Heusweiler Rathaus	4:27
Anschluss N76 nach Eppelborn	4:30
Heusweiler Kath. Kirche	4:28
Heusweiler In der Hommersbach (Bus)	4:29
Eiweiler Abzweig Hirtel	4:30
Eiweiler Mühle	4:31
Eiweiler Lebacher Straße	4:32
Eiweiler Jahnstraße	4:32
Eiweiler Abzw. Höhenstraße	4:33
Landsweiler Spitzeich	4:34
Landsweiler Donatusstraße	4:36
Landsweiler Gasthaus Schweizer	4:37
Lebach Weyhermühle	4:38
Lebach Amtsgericht	4:39
Lebach Bahnhof	4:42
Lebach Realschule	4:44
Lebach Krankenhaus	4:45
Lebach Tanneck	4:46
Schmelz Industriegebiet	4:49
Schmelz Bettinger Schule	4:50
Schmelz Brücke	4:51
Schmelz Abzw. Trierer Straße	4:52
Schmelz Bettinger Mühle	4:53
Schmelz Abzw. Heidebad	4:54
Hüttersdorf Wasserwerk	4:55
Hüttersdorf Bachstraße	4:56
Hüttersdorf Kirche	4:57
Hüttersdorf Lehnert	4:57
Hüttersdorf Primsbrücke	4:58
Primsweiler Bahnhof	4:59
Hüttersdorf Hubertusschänke	5:00
Körprich Kreisel	5:02
Piesbach Ostrand	5:03
Piesbach Bäckerei Steimer	5:04
Piesbach Kirche	5:05
Piesbach Piesbacher Straße	5:06
Nalbach Grundschule	5:07
Nalbach Kirche	5:08
Nalbach Düppenweilerstraße	5:10
Nalbach Nalbacher Straße	5:11
Diefflen Ehrenfriedhof	5:12
Diefflen Bayenberg	5:12
Diefflen Kirche	5:13
Diefflen Alte Schule	5:14
Dillingen Schlackenmühle	5:15
Dillinger Hütte 1 (Tor 2)	5:16
Dillingen Ostallee	5:17
Dillingen Moltkestraße	5:17
Dillingen Krankenhaus	5:18

In Riegelsberg Süd erreichen Sie die Nachtbuslinie N13 in Richtung Ritterstraße – Püttlingen – Köllerbach – Walpershofen – Niedersalbach. In Heusweiler Rathaus erreichen Sie das Nachttaxi N76 nach Berschweiler – Numborn – Kutzhof – Lummerschied – Mangelhausen – Wiesbach – Humes – Hierscheid – Eppelborn – Dirmingen – Habach – Bubach-Calmesweiler – Macherbach (nur nach telefonischer Anmeldung mind. 30 Min. vorher unter 068 06/60 82 83).

N5

Saarbrücken – Saarlöcher – Saarhölzbach

	Betriebs-tage*
Saarbrücken Rathaus	4:00
Saarbrücken Trierer Straße	4:03
Hostenbach Sitters	4:17
Hostenbach Provinzialstraße	4:17
Schaffhausen Kirchstraße	4:18
Schaffhausen Sengsterstraße	4:18
Schaffhausen Berufsschule	4:19
Wadgassen Rathaus	4:20
Wadgassen Kirche	4:21
Wadgassen Saarstraße	4:22
Wadgassen Zeitungsmuseum	4:23
Bous Röhrenwerk	4:24
Bous Bahnhof	4:25
Bous Kreisstraße	4:26
Bous EKZ	4:27
Ensdorf Baumärkte	4:28
Ensdorf Industriegebiet	4:29
Ensdorf Provinzialstraße	4:30
Ensdorf Alte Inspektion	4:31
Ensdorf Post	4:32
Ensdorf Kirche	4:33
Ensdorf Rathaus	4:34
Ensdorf Haldenstraße	4:35
Lisdorf Hopfenblüte	4:36
Saarlouis Kreuzstraße	4:37
Saarlouis ZOB Kleiner Markt	4:40
Anschluss Anruf-Sammeltaxi Wallerfangen	4:40
Anschluss Anruf-Sammeltaxi Saarwellingen	4:40
Saarlouis Landratsamt	4:41
Saarlouis Pieper	4:42
Saarlouis Alte Saarbrücke	4:43
Saarlouis Hallenbad	4:44
Roden Allee-Haus	4:45
Saarlouis Hauptbahnhof	4:45
Roden Volkshaus	4:46
Roden Loriststraße	4:47
Roden Bergstraße	4:47
Roden Rheinstraße	4:48
Roden Röderberg	4:49
Dillingen Primsbrücke	4:50
Dillingen Schubertstraße	4:51
Dillingen Bahnhof	4:52
Dillingen Römerbrücke	4:54
Dillingen Lockschuppen	4:54
Dillingen Berliner Straße	4:55
Dillingen Schützenhof	4:56
Dillingen Kaufland	4:57
Dillingen Supermärkte	4:58
Beckingen Felsmühle	4:59
Beckingen Fontaine	5:00
Beckingen Bahnhofstraße	5:01
Beckingen Bahnhof	5:02
Saarfels B51	5:04
Fremersdorf Bahnhof	5:06
Merzig Hussinger	5:08
Merzig Bahnhof	5:11
Merzig Feuerwehr	5:12
Merzig Neues Rathaus	5:13
Merzig Stadtmitte	5:14
Merzig Josefskapelle	5:15
Merzig Trierer Straße	5:16
Merzig SHG-Klinik	5:17
Merzig Gewerbegebiet Siebend	5:19
Besseringen Kontra	5:20
Besseringen Kirche	5:21
Mettlach Park	5:25
Mettlach Bahnhof	5:26
Saarlöcher Bahnbrücke	5:30

In Saarlouis ZOB Kleiner Markt erreichen Sie die Anruf-Sammeltaxis Wallerfangen⁴ und Saarwellingen⁴. Anmeldung bis spätestens 30 Minuten vor der planmäßigen Abfahrt bei der AST-Zentrale erforderlich: 06831/12 600 70 oder online unter www.kvs.de/fahrinfo. Auf Bestellung steht Fahrgästen im Alter zwischen 14 und 23 Jahren zur Weiterfahrt im Landkreis Merzig-Wadern ein Jugendtaxi⁵ zur Verfügung.

N6

St. Wendel – Lebach

	Betriebs-tage*
St. Wendel Ziegeleistraße	3:58
St. Wendel ZOB	4:05
St. Wendel Weimarer Straße	4:07
Oberlinxweiler Ortsmitte	4:08
Oberlinxweiler Dilling	4:09
Oberlinxweiler Wurzelbach	4:10
Remmesweiler Schäfer	4:12
Remmesweiler Tankstelle	4:14
Urexweiler Halle	4:19
Urexweiler Hauptstraße	4:21
Urexweiler Forsthaus	4:22
Marpingen Fuchs	4:25
Marpingen Langenstrank	4:27
Berschweiler Ortseingang	4:30
Berschweiler Mitteldorf	4:30
Marpingen Langenstrank	4:33
Marpingen Markt	4:35
Marpingen Alswilerstraße	4:36
Alswiler Sägewerk	4:37
Alswiler Hiwwelhaus	4:38
Alswiler Schlick	4:39
Tholey Dirminger Straße	4:41
Tholey Am Weiher	4:42
Theley Ziegelhütte	4:45
Theley Roth	4:46
Theley Kirche	4:47
Theley Vignal	4:48
Theley Gewerbegebiet	4:49
Hasborn Josef-Marx-Straße	4:54
Hasborn Abzw Überroth	4:55
Hasborn Kirche	4:56
Anschluss N66 nach Scheuern	4:56
Hasborn Wällerchen	4:57
Hasborn Abzw. Leitzweiler	4:58
Bergweiler Lachmühle	5:00
Bergweiler Kapelle	5:02
Sotzweiler Löb	5:03
Sotzweiler John	5:04
Sotzweiler Scherer	5:05
Sotzweiler Autobahnmeisterei	5:07
Thalexweiler Abzw. Steinbach	5:10
Thalexweiler Schule	5:11
Aschbach Windhäuser	5:12
Aschbach Volksbank	5:13
Aschbach Schule	5:14
Aschbach Ziegelei	5:15
Neububach B 269	5:17
Lebach Abzw. Gresaubach	5:18
Lebach Tholeyer Str.	5:19
Lebach Theelbrücke	5:20
Lebach Bahnhof	5:22

Sie erreichen die Linie N6 ab Saarbrücken, Neunkirchen und Ottweiler mit der Linie N3 mit Umstieg in die Nachtbuslinie N6 in St. Wendel ZOB. In Hasborn Kirche erreichen Sie das Linientaxi N66 in Richtung Überroth – Niederhofen – Dorf im Bohnental – Neipel – Scheuern.

rote Zeitangaben = hält nur zum Ausstieg

⁴ Achtung abweichender Tarif! Infos erhalten Sie in den KVS-Kundenzentren, unter www.kvs.de oder unter der saarVV Call & Abo-Center Tel. 0 68 98/500 4000. Betriebstage: Achtung! Abweichender Verkehr an Fastnacht.

⁵ Achtung: Abweichender Tarif! Nutzungsbedingungen und weitere Informationen unter www.merzig-wadern.de.



Zeitumstellung: In den Nächten mit Zeitumstellung fahren die Nachtbusse bis Betriebsschluss nach der „alten“ Uhrzeit (Uhrzeit vor der jeweiligen Zeitumstellung).

N7

St. Wendel – Wadern

	Betriebs-tage*
St. Wendel ZOB	4:05
St. Wendel Ziegeleistraße	4:09
St. Wendel Globus Ost	4:10
St. Wendel Globus	4:11
St. Wendel Gemeinschaftsschule	4:12
St. Wendel Wendelinuspark	4:13
St. Wendel Abzw. Gewerbegebiet	4:14
St. Wendel Harschberg	4:15
Winterbach Latteck	4:17
Winterbach Kirche	4:18
Winterbach Abzweig Bliesen	4:19
Bliesen Abzweig Zäselerstraße	4:21
Bliesen Kirche	4:22
Bliesen Flächenbach	4:23
Bliesen Elmern	4:24
Oberthal Schloßstraße	4:25
Oberthal Therre	4:26
Oberthal Abzw. Mehrzweckhalle	4:27
Gronig Schohl	4:28
Gronig Jakobstraße	4:29
Selbach Abzweigung	4:33
Selbach An der Kapelle	4:34
Selbach Schafbrücker Straße	4:35
Neunkirchen/Nahe Abzw. Eiweiler	4:37
Neunkirchen/Nahe In der Öorth	4:39
Neunkirchen/Nahe Weilerhof	4:41
Eiweiler (Prims) Lindenhof	4:45
Eiweiler (Prims) Dorfplatz	4:46
Primstal Abzw. Eiweiler	4:50
Primstal Tholeyer Straße	4:51
Primstal Hohlstraße	4:52
Anschluss N68 nach Sitzerath	4:53
Primstal Friedhofstraße	4:52
Primstal Haagstraße	4:53
Primstal Hinter Krähenbusch	4:54
Krettnich Brücke	4:55
Lockweiler Feltes	4:56
Lockweiler Kasper	4:57
Lockweiler Jost	4:58
Lockweiler Thyssen	4:59
Dagstuhl Bahnhofstraße	5:00
Wadern Rewe	5:01
Wadern Poststraße	5:02
Wadern ZOB	5:03

Sie erreichen die Linie N7 ab Saarbrücken, Neunkirchen und Ottweiler mit der Linie N3 mit Umstieg in die Nachtbuslinie N7 in St. Wendel ZOB. In Primstal Hohlstraße haben Sie Anschluss an das Linien-Taxi N68 nach Braunshausen – Nonnweiler – Bierfeld – Sitzerath. Auf Bestellung steht Fahrgästen im Alter zwischen 14 und 23 Jahren zur Weiterfahrt im Landkreis Merzig-Wadern ein Jugendtaxi⁵ zur Verfügung.

N4 Saarbrücken Rathaus – Universität Busterminal

N14

LINIE	N14	N4
	Betriebstage*	
Saarbrücken Rathaus	2:20	3:10
Saarbrücken Haus der Zukunft	2:21	3:11
Saarbrücken Brauerstr./Fernbusbhf.	2:22	3:12
Saarbrücken An der Trift	2:23	3:13
Saarbrücken Prinzenweiher/DJH	2:24	3:14
Saarbrücken Waldhaus	2:25	3:15
Saarbrücken Wildpark	2:26	3:16
Saarbrücken Landessportschule	2:27	3:17
Saarbrücken Uni Botanischer Garten	2:28	3:18
Saarbrücken Universität Campus	2:29	3:19
Saarbrücken Universität Mensa	2:30	3:20
Saarbrücken Universität Busterminal	2:31	3:21

NachtBusse!

LANDESNETZ N1 – N7

Unsere Angebote für Nachteulen



Ab 1. Oktober 2019 Anerkennung von saarVV Zeitkarten und Semestertickets

Zweckverband Personennahverkehr Saarland

Gültig ab 01.10.2019 www.saarVV.de

saarVV Hier steig' ich ein!

Bestens informiert!

IHRE SAARVV-HOTLINE 06898 500 4000 FÜR TARIF- UND FAHRPLANAUSKÜNFTE

Zweckverband Personennahverkehr Saarland

Zweckverband Personennahverkehr Saarland Am Hauptbahnhof 6-12 66111 Saarbrücken www.zps-online.de

saarVV Der Saarländische Verkehrsverbund

saarVV-SNS Saarländische Nahverkehrs-Service GmbH Hohenzollernstraße 8 66333 Völklingen www.saarVV.de



Fahrplanauskunft www.saarfahrplan.de mobil.saarfahrplan.de

www.saarVV.de

saarVV Hier steig' ich ein!

Bestens informiert!

saarVV CALL- & ABO-CENTER / Saarbahn Service Center

Zwei Center für alle Fragen!
saarVV Call- & Abo-Center*
 Hohenzollernstraße 8
 66333 Völklingen
 Tel.: 06898 500 4000
 Fax: 06898 500 4100
 E-Mail: service@saarVV.de
 Mo. – Sa.: 6 Uhr – 19 Uhr
 Sonn- und feiertags: 8 Uhr – 18 Uhr

Was können wir für Sie tun?

Abo-Service der Saarbahn GmbH:
 Saarbahn Service Center (SSC)
 Nassauer Straße 2 – 4, 66111 Saarbrücken
 Tel.: 0681 5003-354
 E-Mail: abo@saarbahn.de
 Mo. – Do.: 8 Uhr – 16 Uhr
 Fr.: 8 Uhr – 15 Uhr

*Hinweis: Sie erreichen das saarVV Call- & Abo-Center nur telefonisch und per E-Mail. Wochentags ab 17 Uhr sowie samstags, sonntags und feiertags erhalten Sie keine Auskünfte zum Abo.



Weitere Infos online unter www.saarVV.de und www.saarbahn.de

saarVV Hier steig' ich ein!

Günstig unterwegs mit den Nachtbussen

Einheitlicher Nachtbustarif im ganzen Saarland

Die Fahrt mit den Nachtbussen kostet innerhalb der saarländischen Landkreise und des Regionalverbandes **2,50 Euro** pro Person. Fahrten, die über eine Landkreisgrenze bzw. den Regionalverband Saarbrücken hinausgehen, kosten **5,- Euro** pro Person. Abweichende Tarife für NachtTaxi, Anruf-Sammel-Taxi und Anruf-Linien-Taxi.

Tarifhinweis: Anerkennung der saarVV Zeitkarten (Jahres-/Abo-, Monats- und Wochenkarten) sowie der landesweit gültigen Zeitfahrtscheine Bürgerticket, AboFun und SaarFun und des saarVV Semestertickets der saarländischen Hochschulen auf den Nachtbuslinien. NICHT anerkannt werden Vergünstigungskarten wie z. B. saarVV Card, BahnCard etc.

* **Betriebstage:** Die Nachtbusse des Landesnetzes N1 - N7 verkehren jeweils in den Nächten von Freitag auf Samstag, von Samstag auf Sonntag und in den Nächten auf Feiertage. Zusätzlich fahren die Nachtbuslinien an Fastnacht in der Nacht von Donnerstag (Weiberfastnacht) auf Freitag, und von Sonntag auf Rosenmontag. In den Nächten auf den 1. und 2. Weihnachtsfeiertag findet kein Nachtbusverkehr statt.

rote Zeitangaben = hält nur zum Ausstieg

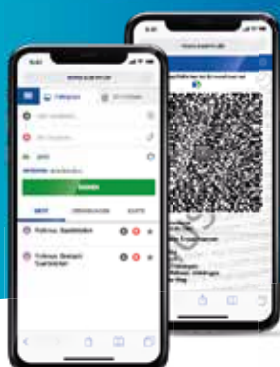
¹ Achtung: Abweichender Tarif! Infos erhalten Sie beim saarVV Call- & Abo-Center unter Tel.: 06898 500 4000

² Achtung: Abweichender Tarif! Infos erhalten Sie beim Kundenzentrum der NVG unter Tel.: 0 68 21 / 240 240 oder unter www.nvg-neunkirchen.de

³ Abweichende Betriebstage N62, N63, N64: Karfreitag auf Ostersonntag findet kein Nachtbusverkehr statt.

Alle Angaben ohne Gewähr. Gültig ab 01.10.2019.

Das saarVV HandyTicket.



Jetzt Ticket direkt in der Saarfahrplan-App kaufen!

Ab sofort erhältlich.

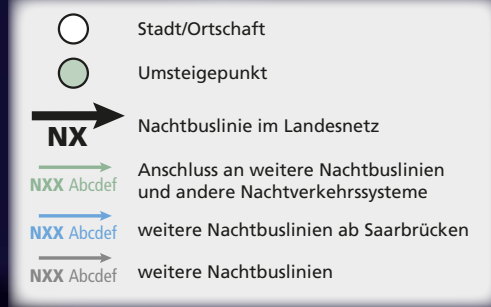


saarVV
Hier steig' ich ein!

N1 Saarbrücken – Blieskastel

	Betriebs-tage*
Saarbrücken Trierer Straße	3:02
Saarbrücken Gutenbergstraße	3:05
Saarbrücken Hansahaus/Ludwigskirche	3:06
Saarbrücken Rathaus	3:08
Saarbrücken Wilhelm-Heinrich-Brücke	3:09
Saarbrücken Staatstheater	3:10
Saarbrücken St. Johanner Markt	3:11
Saarbrücken Uhlandstraße/Mainzer Str.	3:12
Saarbrücken Hellwigstraße	3:13
Saarbrücken Kieselhumes	3:14
Saarbrücken Römerkastell	3:16
Saarbrücken Halberg Römerstadt	3:17
Brebach Stummstraße	3:18
Brebach An der Rot Schanz	3:18
Brebach Halberger Hütte	3:19
Brebach Mühlenweg	3:20
Brebach Erzbergstraße	3:21
Brebach Kurt-Schumacher-Straße	3:22
Fechingen Heringsmühle	3:24
Fechingen Latze Brück	3:25
Fechingen Kirche	3:26
Fechingen Kronenmühle	3:27
Fechingen Schwimmbad	3:28
Eschringen Beim Schöpfchen	3:29
Eschringen Am Höllweg	3:30
Eschringen Andreas-Kremp-Straße	3:31
Eschringen Mühle	3:32
Anschluss N51 über Gersheim nach Bliesmengen-Bolchen	3:32
Eschringen Am Rebenberg	3:33
Ensheim Brückstraße	3:34
Ensheim Marktweg	3:35
Ensheim Rathaus	3:36
Ensheim Kreuzfeldstraße	3:37
Ensheim Bischof-Eich-Straße	3:38
Ensheim Industriestraße	3:39
Heckendalheim Römerstraße	3:42
Heckendalheim Mitte	3:43
Heckendalheim Wiesental	3:44
Ommersheim Friedhof	3:45
Ommersheim Kirche	3:46
Ommersheim Brunnen	3:47
Ommersheim Weiher	3:48
Ommersheim Baumschule	3:49
Aßweiler Burwiese	3:50
Aßweiler Busbahnhof	3:51
Aßweiler Aldi	3:51
Biesingen Ortsmitte	3:52
Ballweiler Stopp	3:54
Ballweiler Sportplatz	3:55
Ballweiler Feuerwehr	3:56
Wecklingen	3:58
Blickweiler Ballweilerstraße	4:00
Blickweiler Ortsmitte	4:01
Blickweiler Am Güterbahnhof	4:02
Blieskastel Friedhof	4:04
Blieskastel Busbahnhof	4:06
weiter als N52 nach Niederwürzbach	4:06

In Eschringen Mühle erreichen Sie die Buslinie N51 in Richtung Ormesheim – Ehlingen – Erfweiler – Rubenheim – Herbitzheim – Gersheim – Niedergailbach – Reinheim – Habkirchen – Bliesmengen-Bolchen. Ab Blieskastel fährt die N1 ohne Umstieg weiter als N52 in Richtung Lautzkirchen – Bierbach an der Blies – Alschbach – Niederwürzbach.



N2 Saarbrücken – Homburg – Bexbach

	Betriebs-tage*
Saarbrücken Trierer Straße	3:00
Saarbrücken Gutenbergstraße	3:03
Saarbrücken Hansahaus/Ludwigskirche	3:04
Saarbrücken Rathaus	3:06
Saarbrücken Haus der Zukunft	3:07
Saarbrücken Brauerstraße/Fernbusbhf.	3:08
Saarbrücken An der Trift	3:10
Saarbrücken Prinzenweiher/DJH	3:11
Saarbrücken Waldhaus	3:12
Saarbrücken Wildpark	3:13
Saarbrücken Landessportschule	3:13
Saarbrücken Uni Botan. Garten	3:14
Saarbrücken Uni Campus	3:15
Saarbrücken Uni Mensa	3:16
Saarbrücken Stuhlsatzenhausweg	3:16
Scheidt Bartenberg	3:19
Scheidt Im Flürchen	3:20
Scheidt Bahnhof	3:21
Scheidt Café Kleinbauer	3:22
Scheidt Friedhofsweg	3:23
Scheidt Am Katzental	3:24
Rentrisch Bahnhof	3:25
Rentrisch Bruderhöfenweg	3:26
Rentrisch Kulturhaus	3:27
St. Ingbert Eisenwerk	3:28
St. Ingbert Saarbrücker Straße	3:29
St. Ingbert Kastanienweg	3:30
St. Ingbert Rendezvous-Platz	3:32
Anschluss N53 in alle Stadtteile von St. Ingbert	3:33
St. Ingbert Poststraße	3:33
St. Ingbert Brauerei	3:34
St. Ingbert Mühlwaldstadion	3:35
St. Ingbert das blau Kreisel	3:36
Rohrbach Umspannwerk	3:38
Rohrbach Keglerheim	3:39
Rohrbach Ortsmitte	3:40
Rohrbach Kirche	3:40
Rohrbach Im Talgarten	3:41
Rohrbach Am Alten Forsthaus	3:42
Rohrbach Festo	3:43
Rohrbach Geistkircher Hof	3:43
Kirkel Siedlung Waldland	3:45
Kirkel Weiherdamm	3:45
Kirkel Kaiserstraße	3:46
Kirkel Neugartenweg	3:47
Kirkel Zum Naturfreundehaus	3:47
Kirkel Abstäberhof	3:48

	Betriebs-tage*
Limbach (Kirkel) Eichenweg	3:49
Limbach (Kirkel) Kaiserstraße	3:50
Limbach (Kirkel) Neue Siedlung	3:51
Limbach (Kirkel) Haydnstraße	3:51
Limbach (Kirkel) Bliesbergerhof	3:52
Beeden An der Kiesgrube	3:53
Beeden Ortsmitte	3:54
Beeden Schule	3:55
Homburg Entenmühlstraße	3:56
Homburg Steinhübel	3:57
Homburg Cappelallee	3:58
Homburg Warburgring	3:58
Homburg Emilianstraße	4:00
Homburg Studentenwohnheim	4:00
Homburg Untere Allee	4:01
Homburg Amtsgericht	4:01
Homburg Zweibrücker Tor	4:02
Homburg Talstraße	4:02
Homburg Christian-Weber-Platz	4:03
Anschluss N58 nach Schönberg-Kübelberg	4:03
Homburg Hauptbahnhof	4:05
Anschluss N54 nach Höchen	4:05
Homburg Schwinn	4:08
Homburg Bosch West	4:09
Homburg Lappentascherhof Abzw.	4:10
Homburg Zunderbaum	4:11
Kleinottweiler Homburger Str.	4:14
Bexbach Molter	4:17
Bexbach Abzw. Hochstraße	4:18
Bexbach Kath. Kirche	4:19
Bexbach Markt	4:19
Bexbach Rathausstraße	4:20
Bexbach Susannastraße oben	4:21
Bexbach Bahnhof	4:22

In St. Ingbert Rendezvous-Platz erreichen Sie das Anschluss-Linien-Taxi N53¹ für Ihre Weiterfahrt in alle Stadtteile von St. Ingbert.

In Homburg Christian-Weber-Platz erreichen Sie das Anruf-Sammel-Taxi N58¹ nach Erbach – Jägersburg – Waldmohr – Schönberg-Kübelberg (nur nach vorheriger Anmeldung mindestens 60 Minuten vorher unter Tel. 06841-4312).

In Homburg Hauptbahnhof erreichen Sie das Anruf-Sammel-Taxi N54¹ nach Altstadt – Limbach – Niederbexbach – Oberbexbach – Frankenholz – Höchen (nur nach vorheriger Anmeldung unter Tel. 06826-1515).

N3 Saarbrücken – St. Wendel

	Betriebs-tage*
Saarbrücken Trierer Straße	2:50
Saarbrücken Gutenbergstraße	2:52
Saarbrücken Hansahaus/Ludwigskirche	2:54
Saarbrücken Rathaus	3:03
Saarbrücken Haus der Zukunft	3:04
Saarbrücken Brauerstraße/Fernbusbhf.	3:05
Saarbrücken Hauptgüterbahnhof	3:06
Saarbrücken Bauhaus	3:07
Saarbrücken Verladebahnhof	3:08
Elversberg Kaiserlinde	3:19
Elversberg Neunkircher Straße	3:20
Elversberg Weiherweg	3:20
Elversberg Galgenbergturm	3:21
Elversberg Thomas-Mann-Straße	3:22
Spiesen Freidelbrunnen	3:23
Neunkirchen Schlesierweg	3:25
Neunkirchen Spieser Straße	3:26
Neunkirchen Rodenheimweg	3:26
Neunkirchen Schloßstraße	3:27
Neunkirchen Rathaus	3:28
Neunkirchen Bürgerhaus	3:29
Neunkirchen Lindenallee	3:30
Anschluss N71 nach Eppelborn	3:30
Anschluss N73 nach Bexbach	3:30
Anschluss N74 nach Münchwies	3:30
Anschluss N75 nach Kohlhof	3:30
Anschluss N79 nach Spiesen-Elversb.	3:30
Neunkirchen Stummenkmal	3:31
Neunkirchen Gasstraße	3:32
Neunkirchen Hauptbahnhof	3:33
Neunkirchen Nahebahnschacht	3:33
Wiebelskirchen Kuchenberg	3:34
Wiebelskirchen Lessingstraße	3:34
Wiebelskirchen Prälat-Schütz-Straße	3:35
Wiebelskirchen Karl-Marx-Straße	3:36
Wiebelskirchen Wibelohaus	3:37
Wiebelskirchen Steinbacher Straße	3:37
Wiebelskirchen Adlersberg	3:38
Wiebelskirchen Ottweilerstraße	3:38
Ottweiler Schafbrücker Mühle	3:39
Ottweiler Etwies	3:39
Ottweiler Saarbrücker Straße	3:40
Ottweiler Am Mühlenberg	3:41
Ottweiler Turnerdenkmal	3:41
Ottweiler Bahnhof	3:42
Ottweiler St. Rémy-Brücke	3:43
Niederlinxweiler Ottweilerstraße	3:46
Niederlinxweiler Bahnhof	3:47

Niederlinxweiler Oberlinxweilerstraße	3:48
Oberlinxweiler Ortsmitte	3:51
St. Wendel Weimarer Straße	3:52
St. Wendel ZOB	3:55
Anschluss an N6 nach Lebach	4:05
Anschluss an N7 nach Wadern	4:05
Anschluss an N62 ³ nach Otzenhausen	4:03
Anschluss an N63 ³ nach Schwarzerden	4:05
Anschluss an N64 ³ nach Dörrenbach	4:05

N3 St. Wendel – Saarbrücken

	Betriebs-tage*
St. Wendel ZOB	4:05
Niederlinxweiler Oberlinxweilerstraße	4:06
Niederlinxweiler Bahnhof	4:07
Niederlinxweiler Ottweilerstraße	4:08
Ottweiler St. Rémy-Brücke	4:11
Ottweiler Bahnhof	4:12
Ottweiler Turnerdenkmal	4:12
Ottweiler Am Mühlenberg	4:13
Ottweiler Saarbrücker Straße	4:14
Ottweiler Etwies	4:15
Ottweiler Schafbrücker Mühle	4:16
Wiebelskirchen Ottweilerstraße	4:17
Wiebelskirchen Adlersberg	4:18
Wiebelskirchen Steinbacher Straße	4:19
Wiebelskirchen Wibelohaus	4:20
Wiebelskirchen Karl-Marx-Straße	4:20
Wiebelskirchen Prälat-Schütz-Straße	4:21
Wiebelskirchen Lessingstraße	4:22
Wiebelskirchen Kuchenberg	4:23
Neunkirchen Nahebahnschacht	4:24
Neunkirchen Hauptbahnhof	4:24
Neunkirchen Lindenallee	4:26
Neunkirchen Stummenkmal	4:27
Anschluss N71 nach Eppelborn	4:30
Anschluss N73 nach Bexbach	4:30
Anschluss N74 nach Münchwies	4:30
Anschluss N75 nach Kohlhof	4:30
Anschluss N79 nach Spiesen-Elversb.	4:30
Saarbrücken Hauptgüterbahnhof	4:43
Saarbrücken Brauerstraße/Fernbusbhf.	4:44
Saarbrücken Haus der Zukunft	4:46
Saarbrücken Johanneskirche	4:47
Saarbrücken Hbf	4:50

In Neunkirchen Lindenallee erreichen Sie das NachtTaxi Neunkirchen (NaTaN) nur nach telefonischer Voranmeldung (mind. 30 min vorher unter 0 68 21-80 80):

Linie N71² in Richtung Landsweiler – Schiffweiler – Stennweiler – Heiligenwald – Wemetsweiler – Merchweiler – Illingen – Uchtelfangen – Wustweiler – Wiesbach – Humes – Hierscheid – Dirmingen – Habach Eppelborn – Bubach-Calmesweiler – Macherbach – Neububach.

Linie N73² in Richtung Wellesweiler – Bexbach – Oberbexbach.

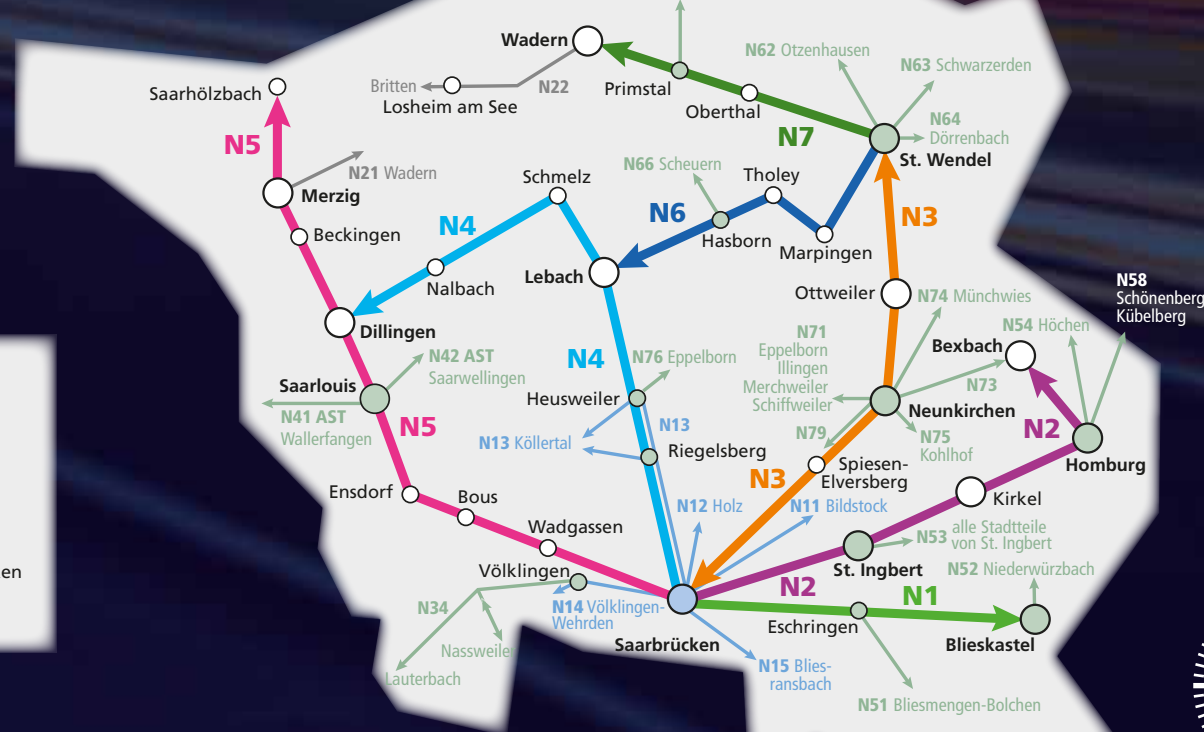
Linie N74² in Richtung Wiebelskirchen – Hangard – Münchwies.

Linie N75² in Richtung Eschweilerhof – Furch – Kohlhof – Ludwigsthal.

Linie N79² in Richtung Spiesen-Elversberg – Heinitz.

In St. Wendel ZOB erreichen Sie: die N6 nach Marpingen – Tholey – Lebach, die N7 nach Oberthal – Primstal – Wadern, die N62³ nach Namborn – Nohfelden – Türkismühle – Neunkirchen/Nahe – Otzenhausen, die N63³ nach Baltersweiler – Hofeld – Roschberg – Freisen – Schwarzerden sowie die N64³ nach Oberkirchen – Niederkirchen – Dörrenbach – Werschweiler.

Die Nachtbusse im Landesnetz



Zeitungstellung: In den Nächten mit Zeitungstellung fahren die Nachtbusse bis Betriebsschluss nach der „alten“ Uhrzeit (Uhrzeit vor der jeweiligen Zeitungstellung).